



**КОМИТЕТ ИМУЩЕСТВЕННЫХ ОТНОШЕНИЙ
АДМИНИСТРАЦИИ ПЕРМСКОГО МУНИЦИПАЛЬНОГО ОКРУГА**

РЕШЕНИЕ
о размещении объектов № 1074

Пермский край
Пермский округ

02.06.2023

Комитет имущественных отношений администрации Пермского муниципального округа разрешает Акционерному обществу «Газпром газораспределение Пермь» (ИНН 5902183841, ОГРН 1025900512670, почтовый адрес: 614000, г. Пермь, ул. Петропавловская, 43)

размещение объекта «Газопровод-ввод до границы земельного участка по адресу: Мичурина ул. 54, Мулянка п. (газопровод давлением до 1,2 Мпа, для размещения которого не требуется разрешения на строительство)».

на землях государственная собственность на которые не разграничена.

на срок 1 год с 02.06.2023г. по 01.06.2024г.

Местоположение: Пермский край, Пермский м.о., п. Мулянка.

Приложение: схема предполагаемых к использованию земель или части земельного участка.

Особые условия использования:

- 1) При установке газопровода учесть параметры ширины проезда улично-дорожной сети, во избежание сужения полосы отвода дороги.
- 2) При условии получения разрешения на производство земляных работ.

Заместитель председателя комитета,
начальник отдела муниципального
земельного контроля



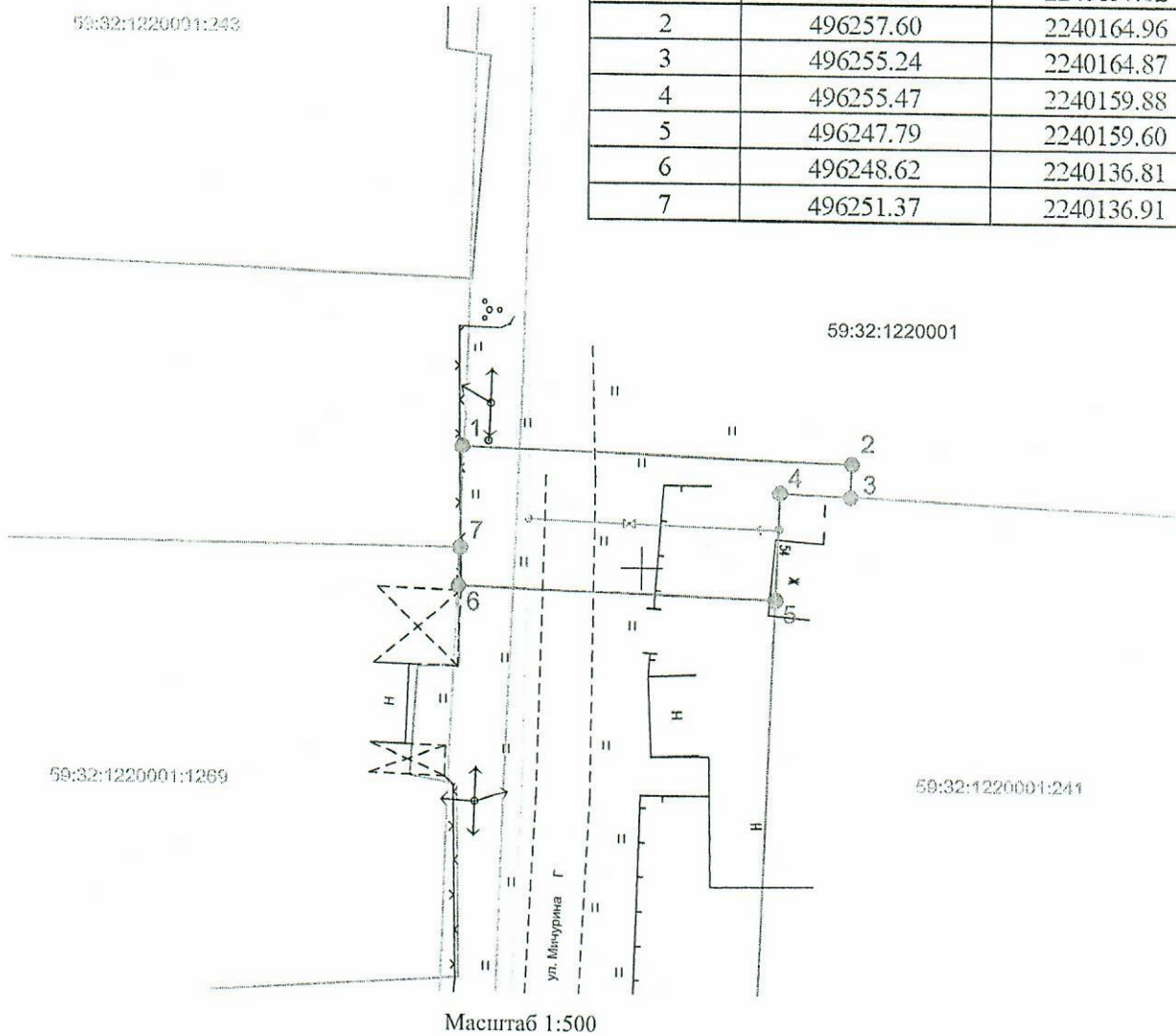
(подпись, печать)

М.В. Королева

Схема предполагаемых к использованию земель или части земельного участка




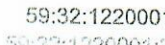



Объект: "Газопровод-ввод до границы земельного участка по адресу: Мичурина ул 54, Мулянка п"
 Местоположение: Пермский край, Пермский м.о, п. Мулянка
 Площадь земель или части земельного участка, кв.м.: 240
 Категория земель: земли населённых пунктов
 Вид разрешенного использования земельного участка: отсутствует

№ точки границы	Каталог координат (МСК-59), м	
	X	Y
1	496258.62	2240137.02
2	496257.60	2240164.96
3	496255.24	2240164.87
4	496255.47	2240159.88
5	496247.79	2240159.60
6	496248.62	2240136.81
7	496251.37	2240136.91




Масштаб 1:500

Условные обозначения:

-  - граница предполагаемых к использованию земель или части земельного участка
-  - граница земельного участка ранее учтенного в ЕГРН
-  - граница кадастрового квартала
-  - кадастровый номер квартала
-  - кадастровый номер земельного участка в кадастровом квартале
-  - проектируемый газопровод-ввод (в подземном исполнении)
-  - существующий газопровод

Описание границ смежных землепользователей:

от т.1 до т.3, от т.5 до т.6, от т.7 до т.1 - земли неразграниченной государственной (муниципальной) собственности
 от т.3 до т.5 - земельный участок с кадастровым номером 59:32:1220001:241
 от т.6 до т.7 - земельный участок с кадастровым номером 59:32:1220001:1269

Заявитель  Косачев О.В., по доверенности
 (подпись, расшифровка подписи) № 1853 от 28.12.2022
 МП Верно
 (для юридических лиц и ИП)